

โครงการ

โครงการก่อสร้างถ้ำมดดิน

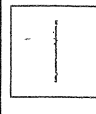
ความกว้าง 6.00 เมตร ความยาว 300.00 เมตร หรือมีพื้นที่ดำเนินการไม่น้อยกว่า 1,803.00 ตารางเมตร


ที่ตั้งโครงการ

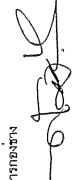
บริเวณที่ดินของเทศบาลตำบลทรายหลวง (โฉนดเลขที่ 2417)
หมู่ 4 บ้านสันทรายหลวง ตำบลสันทรายหลวง อำเภอสันทราย จังหวัดเชียงใหม่


เจ้าของโครงการ


เทศบาลตำบลสันทรายหลวง

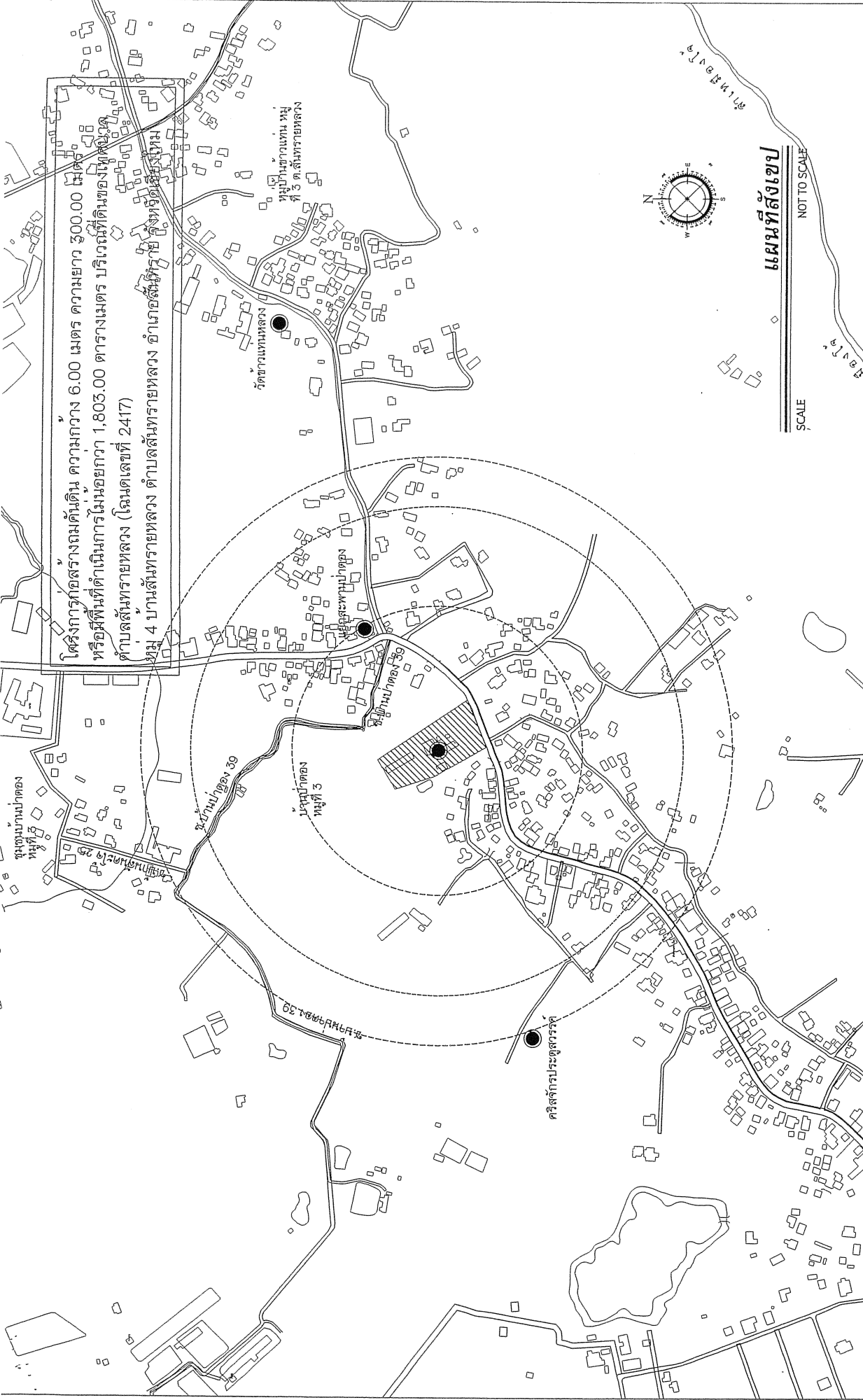
	เทศบาลตำบลสันทรายหลวง ตำบลสันทรายน้อย อำเภอสันทราย จังหวัดเชียงใหม่ โทร 0-5339-7248-9 www.sansailuang.org
---------------------------------------------------------------------------------------	---------------------------------------------------------------------------------------------------------------------------

ตรวจ นายธงชัย / หัวหน้าศูนย์แบบแผนและก่อสร้าง	
---------------------------------------------------------	---------------------------------------------------------------------------------------

ตรวจ ผู้อำนวยการกอง	
-------------------------------	--------------------------------------------------------------------------------------

เห็นชอบ ปลัดเทศบาลตำบลทรายหลวง	
------------------------------------------	-------------------------------------------------------------------------------------

อนุมัติ นายกเทศมนตรีตำบลทรายหลวง	
--------------------------------------------	-------------------------------------------------------------------------------------



โครงการก่อสร้างถมดิน ความกว้าง 6.00 เมตร ความยาว 500.00 เมตร
 หรือพื้นที่ดำเนินการไม่น้อยกว่า 1,803.00 ตารางเมตร บริเวณที่ดินของที่ดินของ
 ตำบลสันทรายหลวง (โฉนดเลขที่ 2417)
 หมู่ 4 บ้านสันทรายหลวง ตำบลสันทรายหลวง อำเภอสันทราย จังหวัดเชียงใหม่



แผนที่สังเขป
 NOT TO SCALE
 SCALE

เทศบาลตำบลสันทรายหลวง
 ตำบลสันทรายน้อย อำเภอสันทราย จังหวัดเชียงใหม่
 โทร 0-5339-7248-9
www.SansaiLiang.org

ตรวจ
 นายธงไชย หักพาดผ่านแบบแผนผังโครงการ

ตรวจ
 ผู้อำนวยการกอง

เห็นชอบ
 ปลัดเทศบาลตำบลสันทรายหลวง

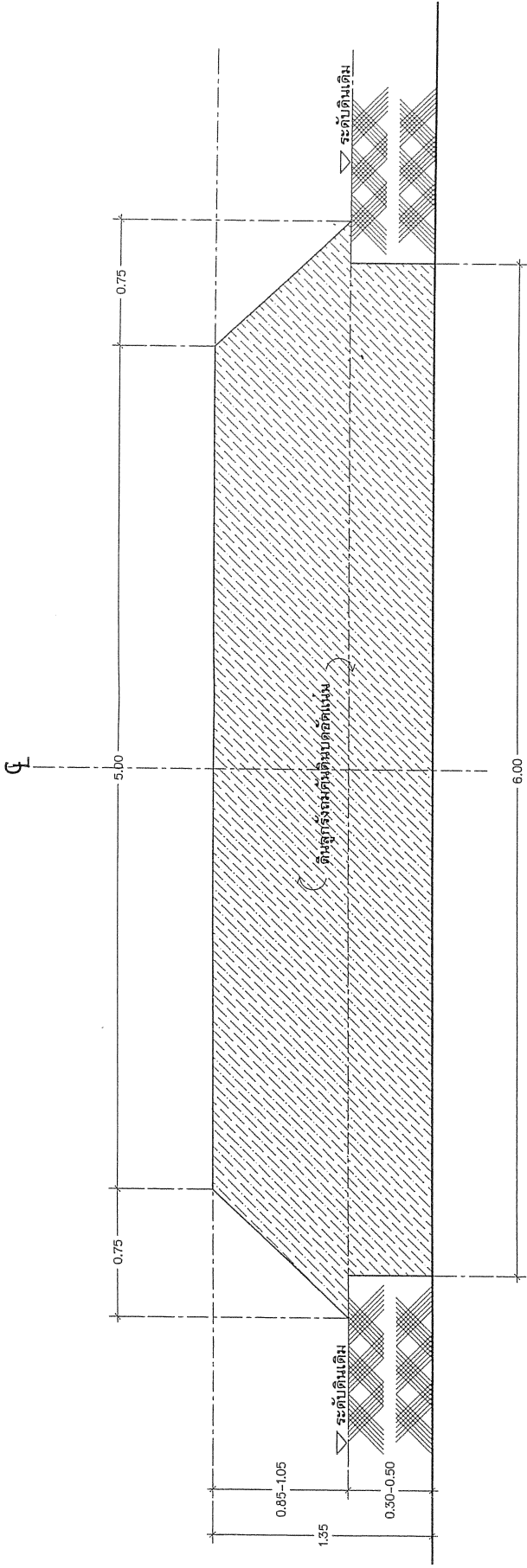
อนุมัติ
 นายขจรศักดิ์ คำปลั่งทรายหลวง

Signature of Mr. Chonchai Khampliang

Signature of Mr. Chonchai Khampliang

Signature of Mr. Chonchai Khampliang

Signature of Mr. Chonchai Khampliang



1. งานบดอัดคันดิน

1.1 ในการดำเนินการก่อสร้างบดอัดคันดินลูกรัง ผู้รับจ้างจะต้องบดอัดคันดินลูกรังความหนาชั้นละประมาณ 0.20 ม. หรือตามที่ผู้ควบคุมงาน และคณะกรรมการตรวจรับพัสดุกำหนด ทั้งนี้ผู้รับจ้างจะต้องดำเนินการทดสอบความหนาแน่นของชั้นดิน (Field Density Test) หลังจากบดอัดคันดินแล้วในแต่ละชั้นคันดินที่กำหนด (รวมทดสอบ 2 ครั้ง) ที่ระดับ + 0.60 ม. และที่ระดับ + 1.35 ม. เป็นจำนวน 4 จุดทดสอบเป็นไปตามที่ผู้ควบคุมงานหรือคณะกรรมการตรวจรับพัสดุกำหนด

หมายเหตุ

รูปทรงการถมดินที่พื้นที่ทางสามารถปรับแก้ไขได้ตามที่คณะกรรมการตรวจรับพัสดุกำหนดเพื่อความเหมาะสมกับสภาพพื้นที่ โดยคณะกรรมการจะตรวจรับงานตามจำนวนที่กำหนด หรือปริมาณดินที่ใช้ถม สบ. หลวม ไม่น้อยกว่า 3,648 ลบ.ม. หากไม่สามารถถมดินได้ตามปริมาณที่กำหนด คณะกรรมการจะหักค่างานโดยตรวจรับตามปริมาณดินที่ถมได้จริง

รูปตัดคันดิน

1:25

SCALE

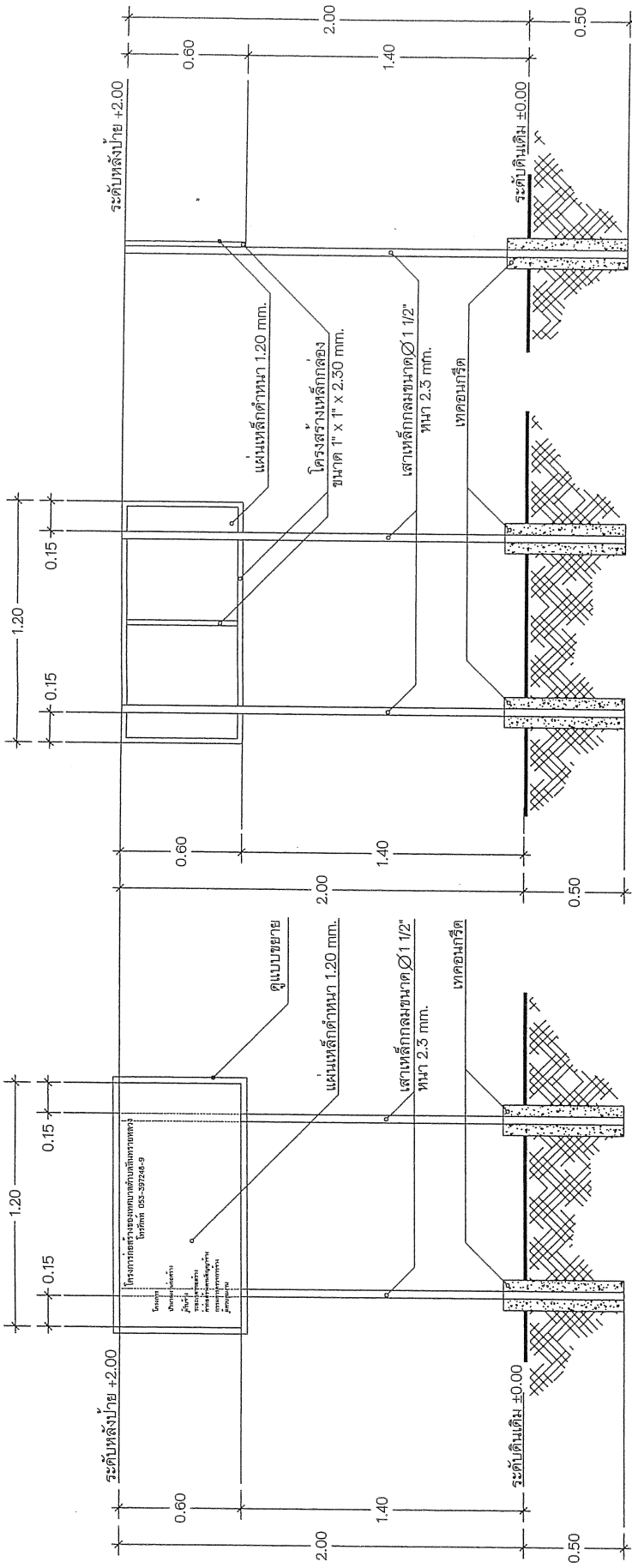
เทศบาลตำบลทรายทอง
 ตำบลทรายทอง อำเภอฮ้างทราย จังหวัดเชียงใหม่
 โทร 0-5339-7248-9
 www.Sonsailuang.org

ตรวจ
นายชางโยธา / หัวหน้าช่างแบบและสร้าง

ตรวจ
ผู้อำนวยการช่าง

เห็นชอบ
ปลัดเทศบาลตำบลทรายทอง

อนุมัติ
นายกเทศมนตรีตำบลทรายทอง



ตามหน้าปาย

ตามหลังปาย

ตามข้างปาย

หมายเหตุ
 ใครงบจ้างทั้งหมดทาดวยสีน้ำมันสีเขียว
 ตัวแผ่นปายใครงบจ้างทาดวยสีน้ำมันสีเขียว ตัวอักษรสีขาว (เขียน, พิมพ์, สติกเกอร์)

แบบแสดงปายใครงบจ้าง
 SCALE 1:20

เทศบาลตำบลทรายทอง
 ตำบลทรายทอง อำเภอดันทราย จังหวัดเชียงใหม่
 โทร 0-53359-7248-9
 www.sansalluang.org

ตรวจ
 นายชงใย / หัวหน้าฝ่ายแบบแปลน

ตรวจ
 ผู้อำนวยการกองช่าง

เห็นชอบ
 ปลัดเทศบาลตำบลทรายทอง

อนุมัติ
 นายกเทศมนตรีตำบลทรายทอง